Département de la Savoie
Commune de Tignes
STGM

TIGNES

TSD AIGUILLE PERCÉE

Pièce n° d

PLAN DE SITUATION

- **Plan de situation IGN TI 222.2383 001 B – PC1**
- **Plan de situation CLPA TI 222.2383 004 B – PC1**

Présenté par :
Olivier BLANDON
Représentant le Maître d'Œuvre DCSA

Meylan, Juin 2024

D C S A
ingénieur conseil
43 bd des Alpes - 38240 MEYLAN
Tél. 04 76 90 74 12 - Télécopie 04 76 90 36 35
E-mail : dcsa@dcsa.fr
S.A.S. au Capital de 120 000 €
Siret : 071 503 130 00025 - Code APE 7112 B

DCSA
ingénieur conseil

Grenoble & Chamonix

SITUATION - PLU - PARCELLAIRE

TSD AIGUILLE PERCEE

PC1

TIGNES

DCSA Ingénieur conseil

Phase : DAET	Date : 30/05/24	Échelle :1/ *** - A3
Émetteur : BC	Numéro : TI 222.2383 001 B	
Vérifié : BC	Approuvé : OB	

INDICE A / 6 SEPTEMBRE 2023 / CRÉATION DOCUMENT
INDICE B /30 MAI 2024 / DAET/PC 2024

PLAN DE SITUATION - 1 / 20 000 ÈME

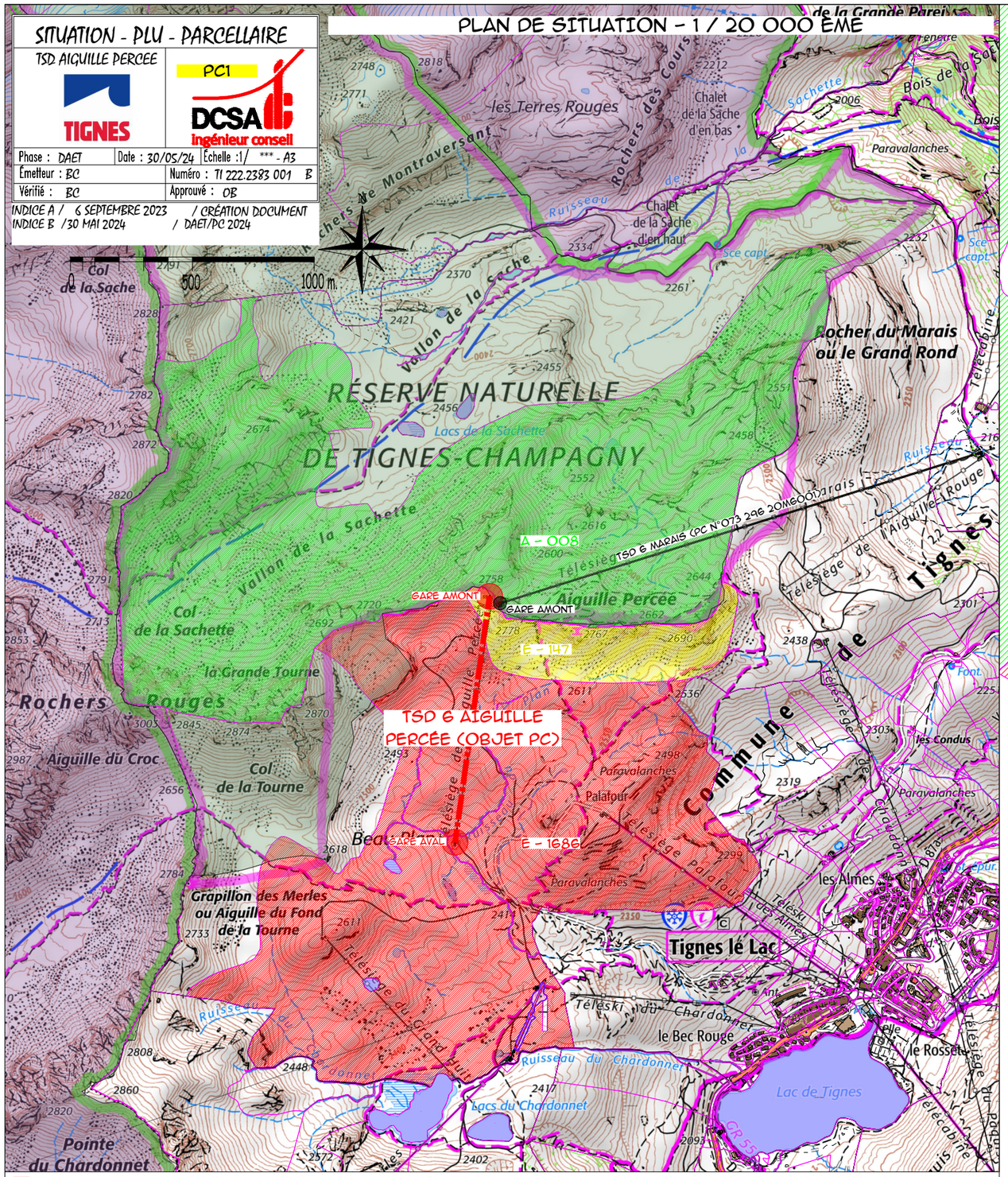

PLAN PLU - PARCELLAIRE - 1 / 7500 ÈME

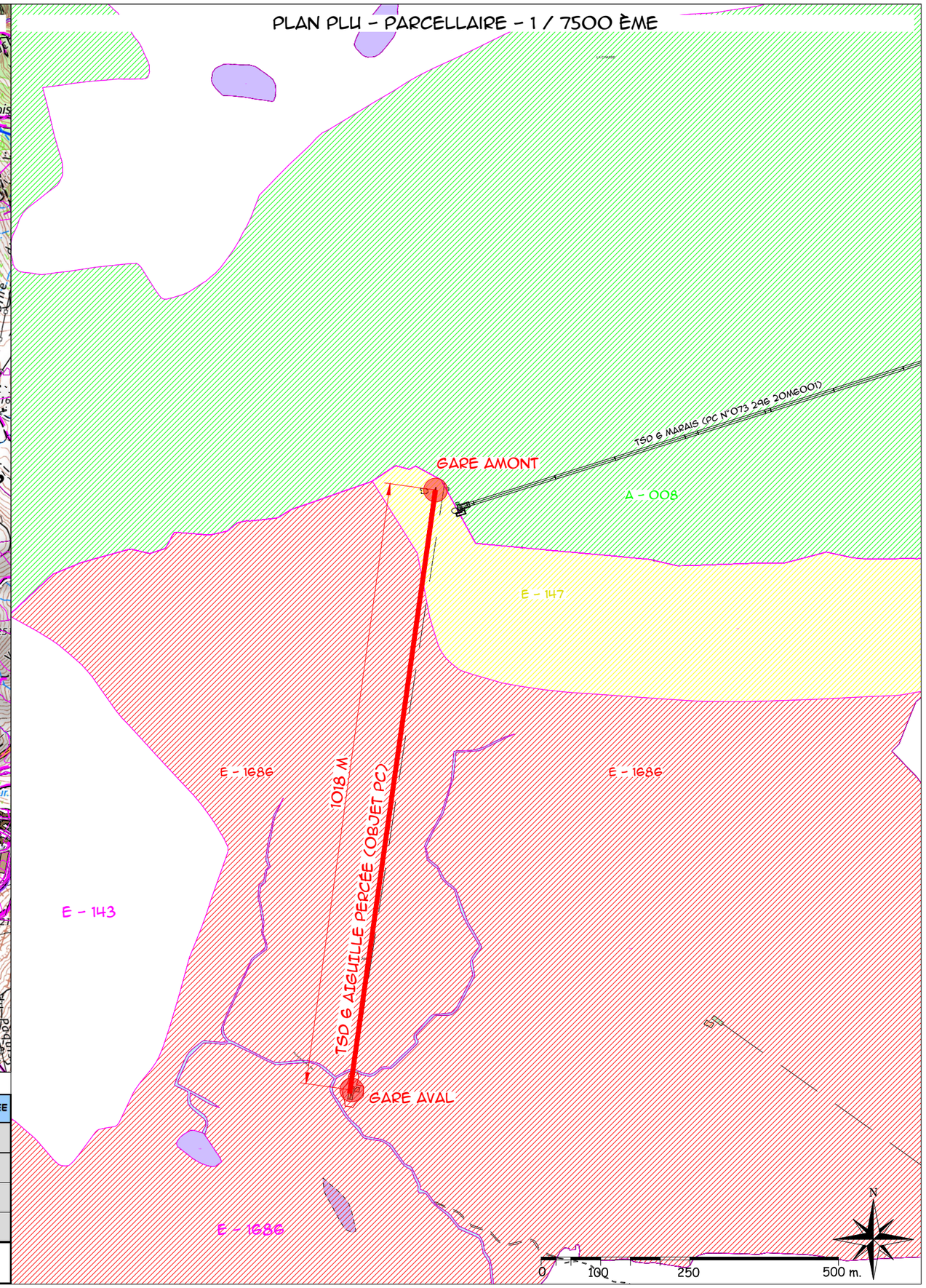

TABLEAU PARCELLAIRE : CONSTRUCTION TSD 6 ET DEMOLITION TFS 4 AIGUILLE PERCEE

COMMUNE	SECTION	LIEU-DIT	NUMERO	SUPERFICIE (m²)	OBJET CONSTRUCTION TD6 AIGUILLE PERCEE	DEMOLITIONS TF4 AIGUILLE PERCEE
TIGNES (73320)	E	BEAU PLAN	1686	2 421 106	GARE AVAL + TERRASSEMENTS + LOCAL + CUVES ENTERREES + P1 à P9	GARE AVAL + LOCAL + PYLÔNES
TIGNES (73320)	RUISSEAU DE BEAU PLAN				SURVOL	-
TIGNES (73320)	E	BEAU PLAN	147	251 000	GARE AMONT + TERRASSEMENTS + LOCAL + P10 + P11	GARE AMONT + LOCAL + PYLÔNES
TIGNES (73320)	A	LA CHASSE	8	2 733 000	TERRASSEMENTS + CUVES ENTERREES	LOCAL
TOTAL				5 405 106 M²		

SITUATION - CLPA

TSD AIGUILLE PERCEE

PC1

TIGNES

DCSA Ingénieur conseil

Phase : DAET	Date : 30/05/24	Échelle :1/ 7500 - A3
Émetteur : BC	Numéro : TI 222.2383 004 B	
Vérifié : BC	Approuvé : OB	
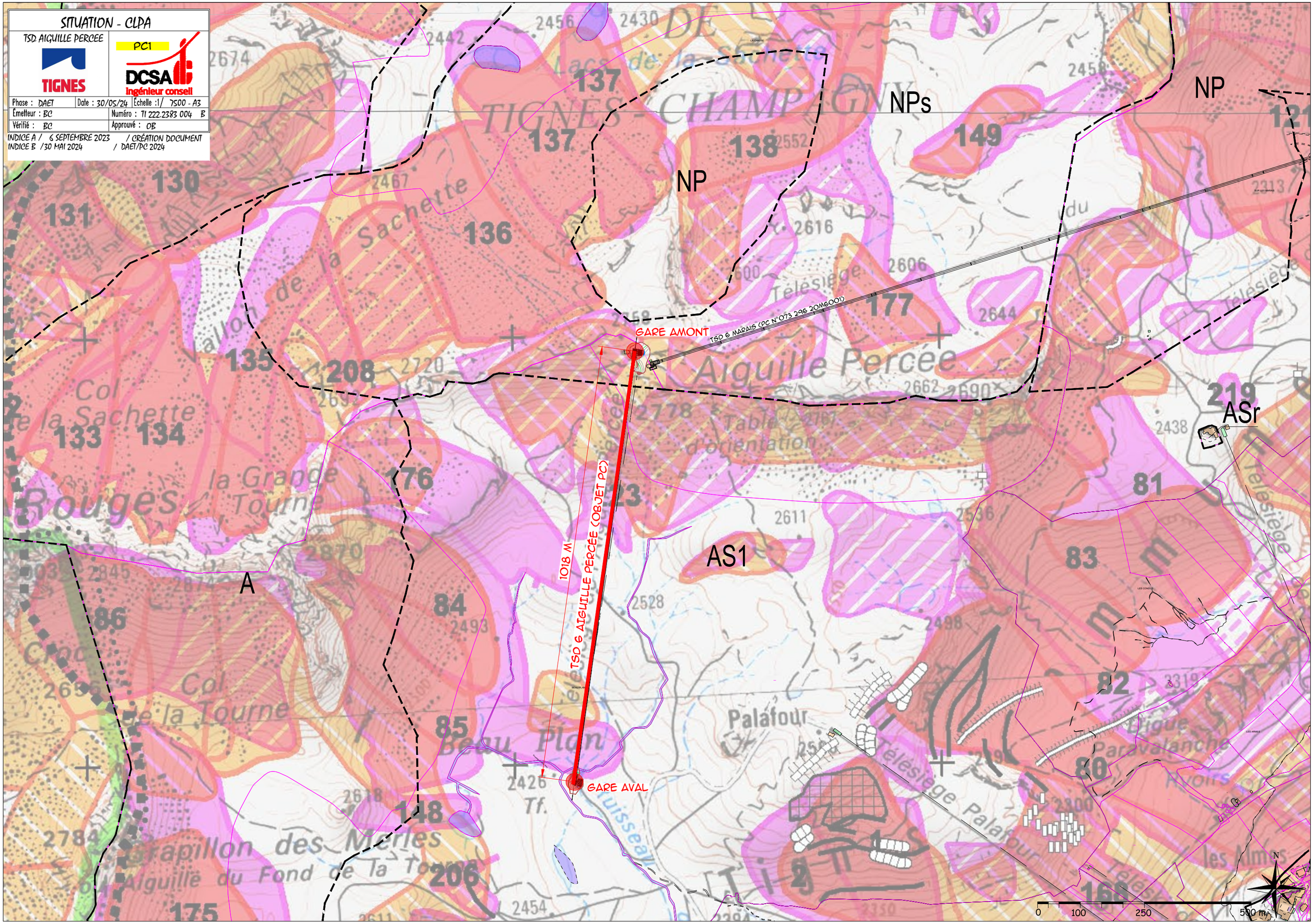
INDICE A / 6 SEPTEMBRE 2023 / CRÉATION DOCUMENT
INDICE B /30 MAI 2024 / DAET/PC 2024